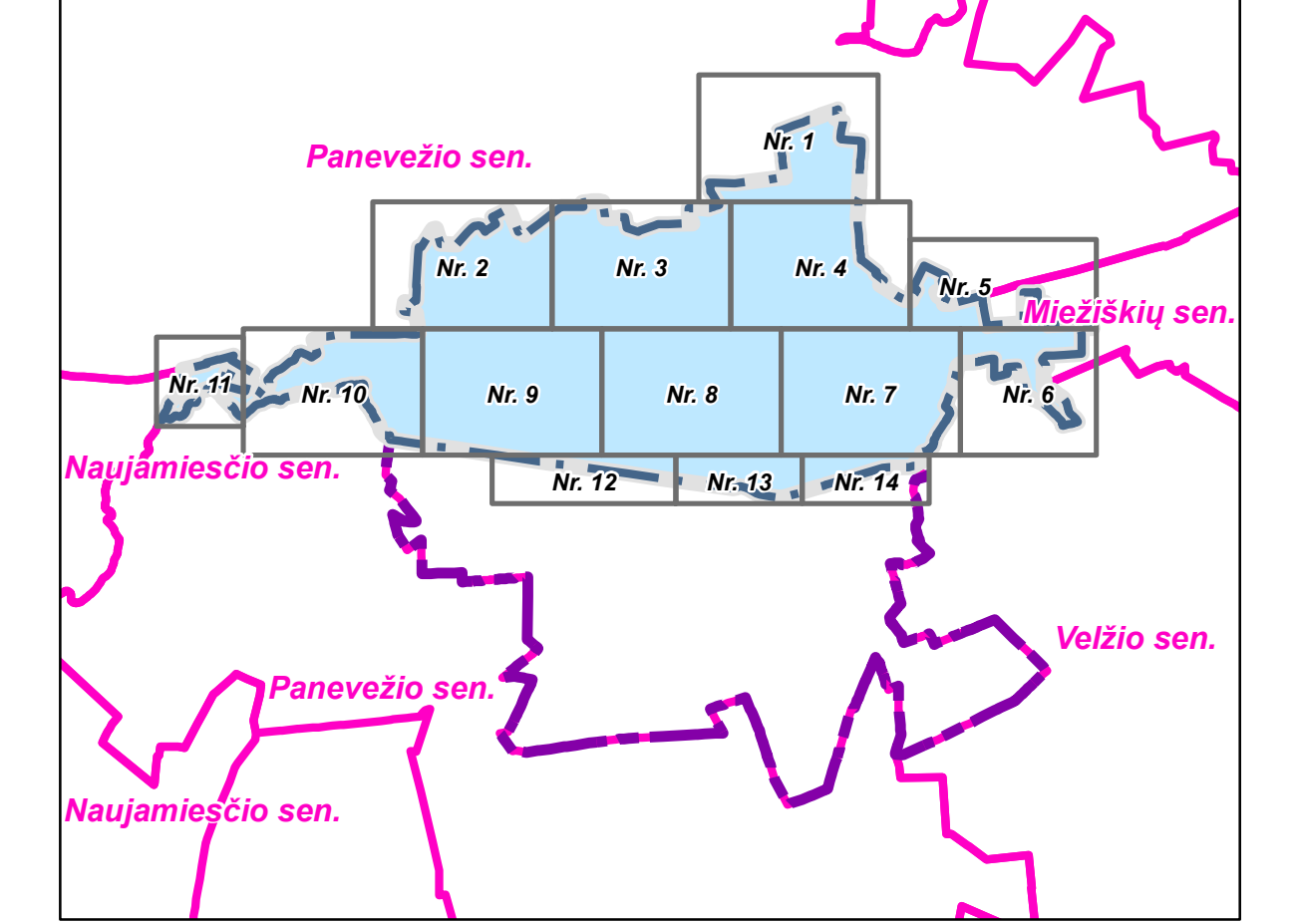



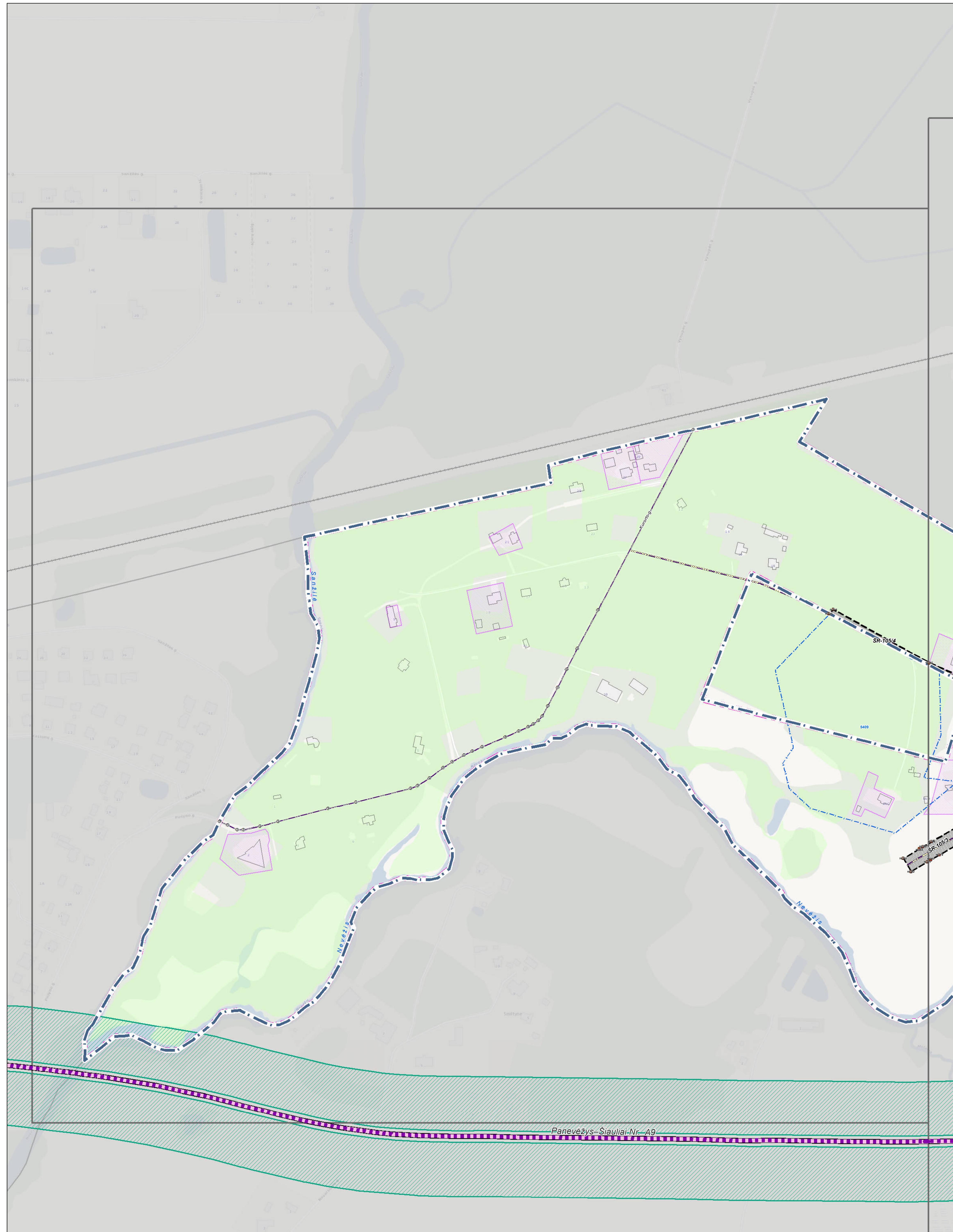
## PANEVŽIO MIESTO (ŠIAURINĖS DALIES) SUSISIEKIMO KOMUNIKACIJŲ SPECIALUSIS PLANAS



Lapų išdėstymo schema



- SUTARTINAI ŽYMĖJIMAI**
- Administracinės ribos**
- Panevėžio miesto administracinė riba
  - Specialiojo plano galimo riba
- Saugomi objektai**
- Kultūros paveldo objekto riba
- Žemėnauda**
- Gelbėtinai
  - Užplė, sėjos, kirtis
  - Mėškas
  - Kapinės
  - Pastatai
- Esamų gatvių šalinės linijos registruotos VI „Registru centras“**
- B1 kategorijos gatvės šalinė linija
  - B2 kategorijos gatvės šalinė linija
  - C1 kategorijos gatvės šalinė linija
  - C2 kategorijos gatvės šalinė linija
  - D1 ir D2 kategorijos gatvės šalinė linija
- Territorijų planavimo dokumentais suplanuoti ir planuojamų gatvių šalinės linijos**
- B1 kategorijos gatvės šalinė linija
  - B2 kategorijos gatvės šalinė linija
  - C1 kategorijos gatvės šalinė linija
  - C2 kategorijos gatvės šalinė linija
  - D1 ir D2 kategorijos gatvės šalinė linija
- Žemės sklypų ribos**
- Planuojamos esamų gatvių žemės sklypų ribos
  - Žemės sklypų ribos (duomenys iš VI „Registru centras“)
  - Žemės sklypų ribos suplanuotoms teritorijoms teritorijų planavimo dokumentais
  - Individualių statinių ribos (duomenys iš VI „Registru centras“)
- Esama magistralio dujotiekio linija**
- Panevėžio dujų skirstymo stotis - SAZ, riba 500 m.
  - Magistralinio dujotiekio po 25 m. nuo MD šalies apsaugos zona
  - Magistralinio dujotiekio 1 moks. klasės vietovės vertinimo teritorijos riba po 100 m. nuo MD šalies
  - Magistralinio dujotiekio projektinės dokumentacijos dariniai po 500 m. nuo MD šalies riba magistralinius dujotiekius eksploatuojančioje organizacijoje
  - Dujų skirstymo stoties santarinė apsaugos zona
  - Planuojamų žemės sklypų kampų posūkių taškai
  - Gatvių šalinės linijos posūkių taškai
- Esami vežėbėnės reikšmės keliai**
- Magistraliniai keliai
  - Krašto keliai
  - Rajoniniai keliai
  - Esamų vežėbėnės reikšmės kelių apsaugos zona nuo kelio linijos, jei plotis:
    - magistralinio kelio A17 - po 70 metrų;
    - krašto kelių - po 50 metrų;
    - rajoninių kelių - po 20 metrų.
  - Nuolatoma automobilinių kelių gatvių, sankryžos, perėjimų žemėnauda - spręsti žemėnauda lygmeniu teritorijų planavimo dokumentais ir/ar techniniai projektai



Koordinatų sistema: Lietuvos koordinatų sistema LKS-94.  
 Kartografinis pagrindas: Lietuvos Respublikos teritorijos M 1:10 000 skaitmeninis vektorinis ortofotografinis žemėlapis GHT VLT.  
 © 2013 © Nacionalinė žemės tarnyba prie Žemės ūkio ministerijos, 2013.  
 Lietuvos Respublikos teritorijos M 1:10 000 skaitmeninis geografinis vektorinis duomenų rinkinys GDR VLT.  
 © 2013 © Nacionalinė žemės tarnyba prie Žemės ūkio ministerijos, 2014.  
 Duomenų šaltiniai:  
 1. Lietuvos Respublikos skaitmeninis vektorinis žemėlapis.  
 2. © Valstybinis žemės registrų centras, 2014.  
 3. Lietuvos Respublikos skaitmeninis vektorinis žemėlapis.  
 4. © Valstybinis skaitmeninis teritorijų planavimo priemonių ministerijos, 2013.  
 5. Lietuvos Respublikos mokesčių kodeksas.  
 6. © Valstybinis mokesčių tarnyba, 2013.  
 7. Lietuvos Respublikos Kultūros paveldo įstatymas.  
 © Lietuvos Respublikos Kultūros paveldo departamentas prie Kultūros ministerijos, 2013.

GEOMETRA				Panevėžio miesto (šiaurinės dalies) susisiekimo komunikacijų specialusis planas	
Telėsinis Nr.	Adresas	V. Pajūris	Pajūris	Braižinys	Laidas
3003	Panevėžys	Saulius Nagnas			
ADP 1701	Ugd. Architektūra	Vytautas Novakovas			
	Architektas	Egida Garmis	1/2		
	Architektas	Monika Plepiukaitė	1/2		
Elėnis	Specialiojo planavimo organizacijos - Panevėžio miesto savivaldybės administracijos direktorius				
SP		GKA-0502-SP-SPR-01			11 14